



ПОСТАНОВА

Верховної Ради України

Про зміну і встановлення меж міста Гнівані
Вінницького району Вінницької області

Верховна Рада України постановляє:

1. Змінити межі міста Гнівані Вінницького району Вінницької області, зменшивши територію міста на 41,9 гектара земель, та затвердити територію міста Гнівані Вінницького району Вінницької області загальною площею 1937,4 гектара земель.
2. Встановити межі міста Гнівані Вінницького району Вінницької області відповідно до проекту землеустрою щодо встановлення (зміни) меж адміністративно-територіальної одиниці – міста Гнівані Вінницького району Вінницької області (викопіювання із кадастрової карти (плану) додається).
3. Кабінету Міністрів України в межах повноважень забезпечити внесення відомостей про межі міста Гнівані Вінницького району Вінницької області до Державного земельного кадастру.



Голова Верховної Ради
України

м. Київ

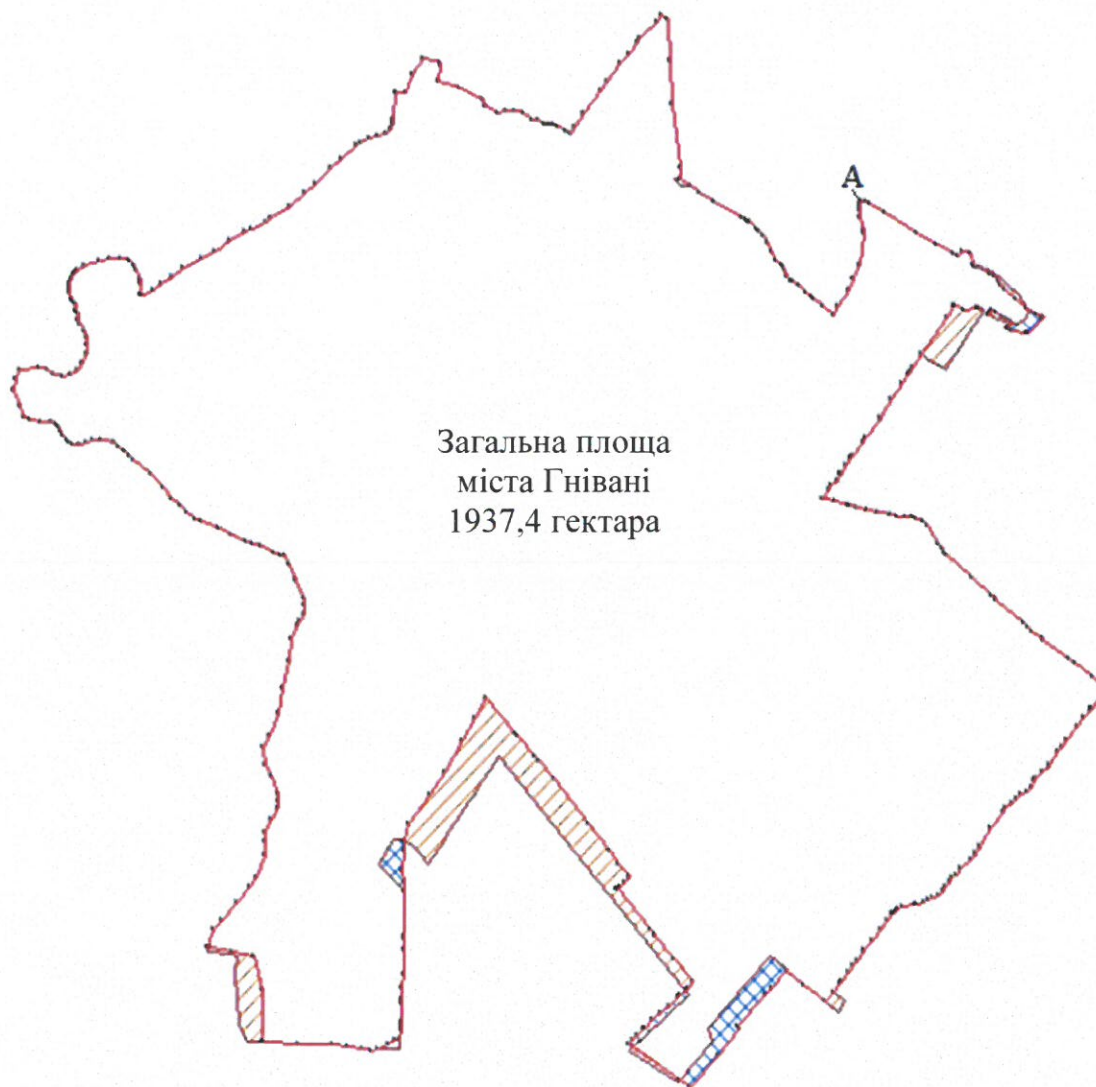
29 червня 2023 року

№ 3207-IX

Р. СТЕФАНЧУК

Додаток
до Постанови Верховної Ради України
від 29 червня 2023 року № 3207-IX





ВИКОПЮВАННЯ
із кадастрової карти (плану) міста Гнівані
Вінницького району Вінницької області



Опис меж:

від А до А – територія Гніванської
міської ради

Умовні позначення:

-  існуюча межа міста Гнівані
-  зовнішня межа міста Гнівані,
встановлена Постановою
Верховної Ради України
-  землі, включені в межі міста
Гнівані
-  землі, виключені з межі міста
Гнівані