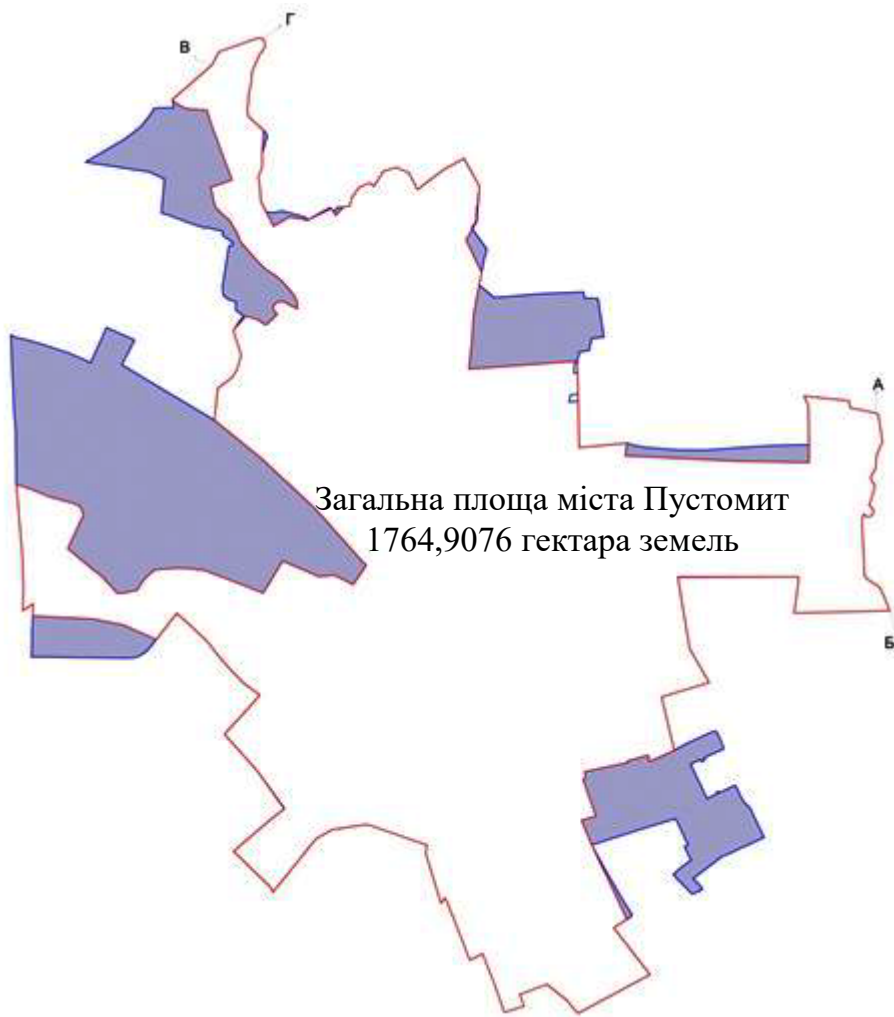





ВИКОПЮВАННЯ
із кадастрової карти (плану) міста Пустомит
Львівського району Львівської області



Опис меж:

- від А до Б – територія Солонківської сільської територіальної громади
- від Б до В – територія Пустомитівської міської територіальної громади
- від В до Г – територія Оброшинської сільської територіальної громади
- від Г до А – територія Пустомитівської міської територіальної громади

Умовні позначення:

-  існуюча межа міста Пустомит
-  зовнішня межа міста Пустомит, встановлена Постановою Верховної Ради України
-  землі, включені в межі міста Пустомит