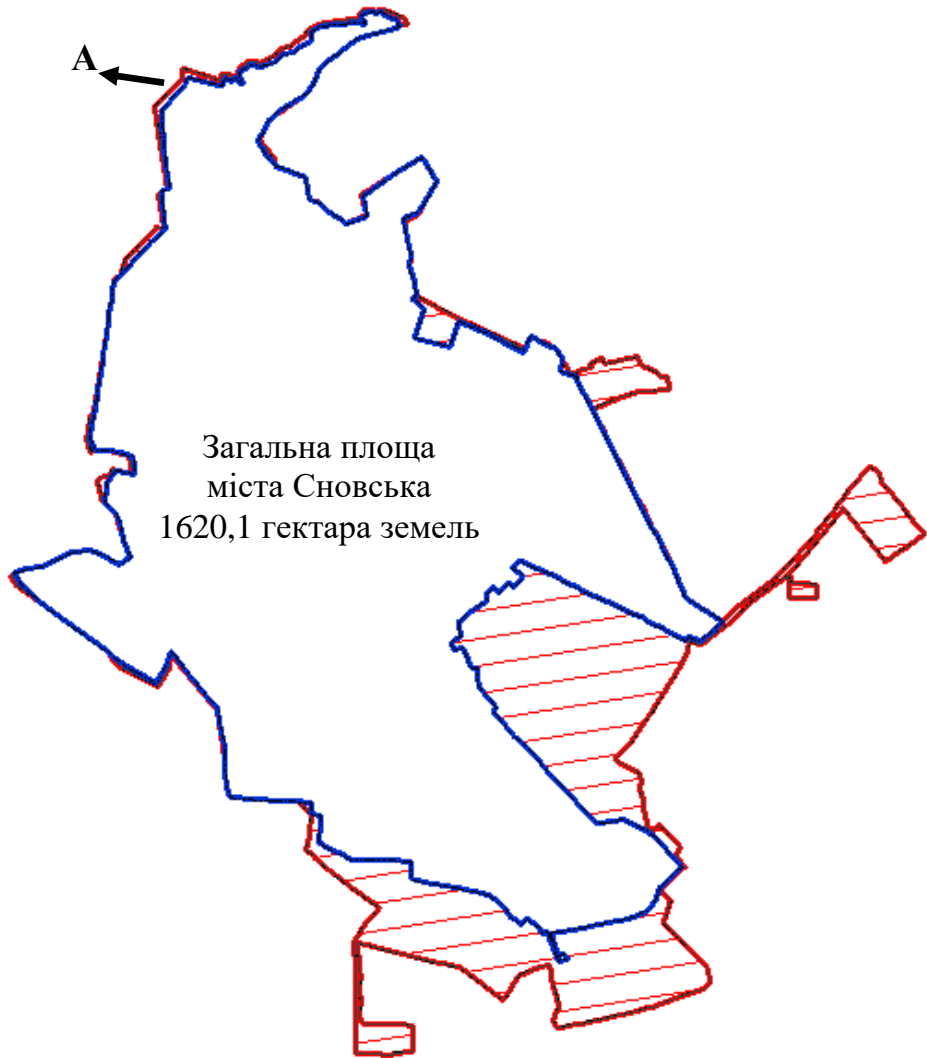





ВИКОПЮВАННЯ  
із кадастрової карти (плану) міста Сновська  
Корюківського району Чернігівської області



Опис меж:  
від А до А – територія Сновської міської  
територіальної громади

Умовні позначення:

-  існуюча межа міста Сновська
-  зовнішня межа міста Сновська,  
встановлена Постановою  
Верховної Ради України
-  землі, включені в межі міста  
Сновська